


PLAN ESPECIAL DE PROTECCIÓN DEL
CONJUNTO HISTÓRICO DE LA VILLA DE COMILLAS

PLAN GENERAL DE ORDENACIÓN URBANA DE COMILLAS



EXCMO. AYUNTAMIENTO DE COMILLAS

EQUIPO REDACTOR

EDUARDO RUIZ DE LA RIVA
EDUARDO CABANAS MORENO
PEDRO FERNÁNDEZ LASTRA

E.T.T., S.A.



límites de entornos de protección de BIC



delimitación del conjunto histórico



delimitación del entorno de protección del conjunto histórico

DOCUMENTO DE PLAN

CONJUNTO HISTÓRICO Y
ENTORNO DE PROTECCIÓN


ESTADO ACTUAL

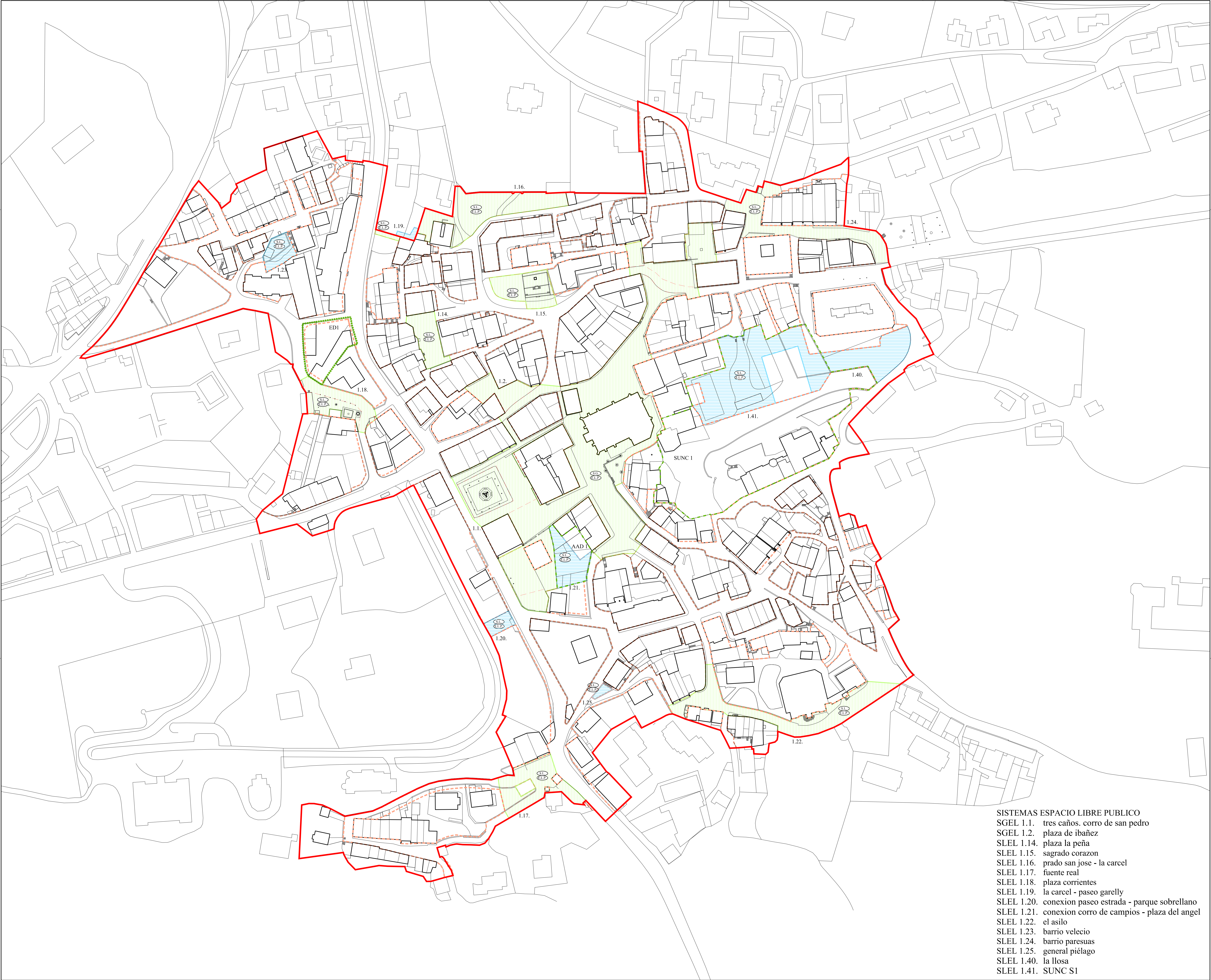
fecha
01_2008

norte

escala
1 : 1.000

plano nº
CH1





- SISTEMAS ESPACIO LIBRE PUBLICO
- SGEL 1.1. tres caños. corro de san pedro
 - SGEL 1.2. plaza de ibañez
 - SLEL 1.14. plaza la peña
 - SLEL 1.15. sagrado corazon
 - SLEL 1.16. prado san jose - la carcel
 - SLEL 1.17. fuente real
 - SLEL 1.18. plaza corrientes
 - SLEL 1.19. la carcel - paseo garelly
 - SLEL 1.20. conexion paseo estrada - parque sobrellano
 - SLEL 1.21. conexion corro de campios - plaza del angel
 - SLEL 1.22. el asilo
 - SLEL 1.23. barrio veleccio
 - SLEL 1.24. barrio paresuas
 - SLEL 1.25. general piélago
 - SLEL 1.40. la llosa
 - SLEL 1.41. SUNC S1

PLAN ESPECIAL DE PROTECCIÓN DEL
CONJUNTO HISTÓRICO DE LA VILLA DE COMILLAS

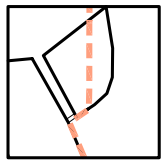
PLAN GENERAL DE ORDENACIÓN URBANA DE COMILLAS

EXCMO. AYUNTAMIENTO DE COMILLAS

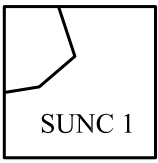
EQUIPO REDACTOR

EDUARDO RUIZ DE LA RIVA
EDUARDO CABANAS MORENO
PEDRO FERNÁNDEZ LASTRA

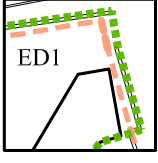
E.T.T., S.A.



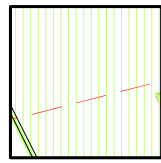
alineación
oficial



sector suelo urbano
no consolidado




estudio de detalle según
convenio urbanístico




cómputo
ss.gg. espacios libres



ámbito
actuación directa



sistema general o local
espacios libres publicos
existentes



sistema general o local
espacios libres publicos
propuestos

DOCUMENTO DE PLAN

CONJUNTO HISTÓRICO Y
ENTORNO DE PROTECCIÓN

SISTEMAS GENERALES Y LOCALES
ESPACIOS LIBRES
peatonalización propuesta
AMBITOS DE GESTION

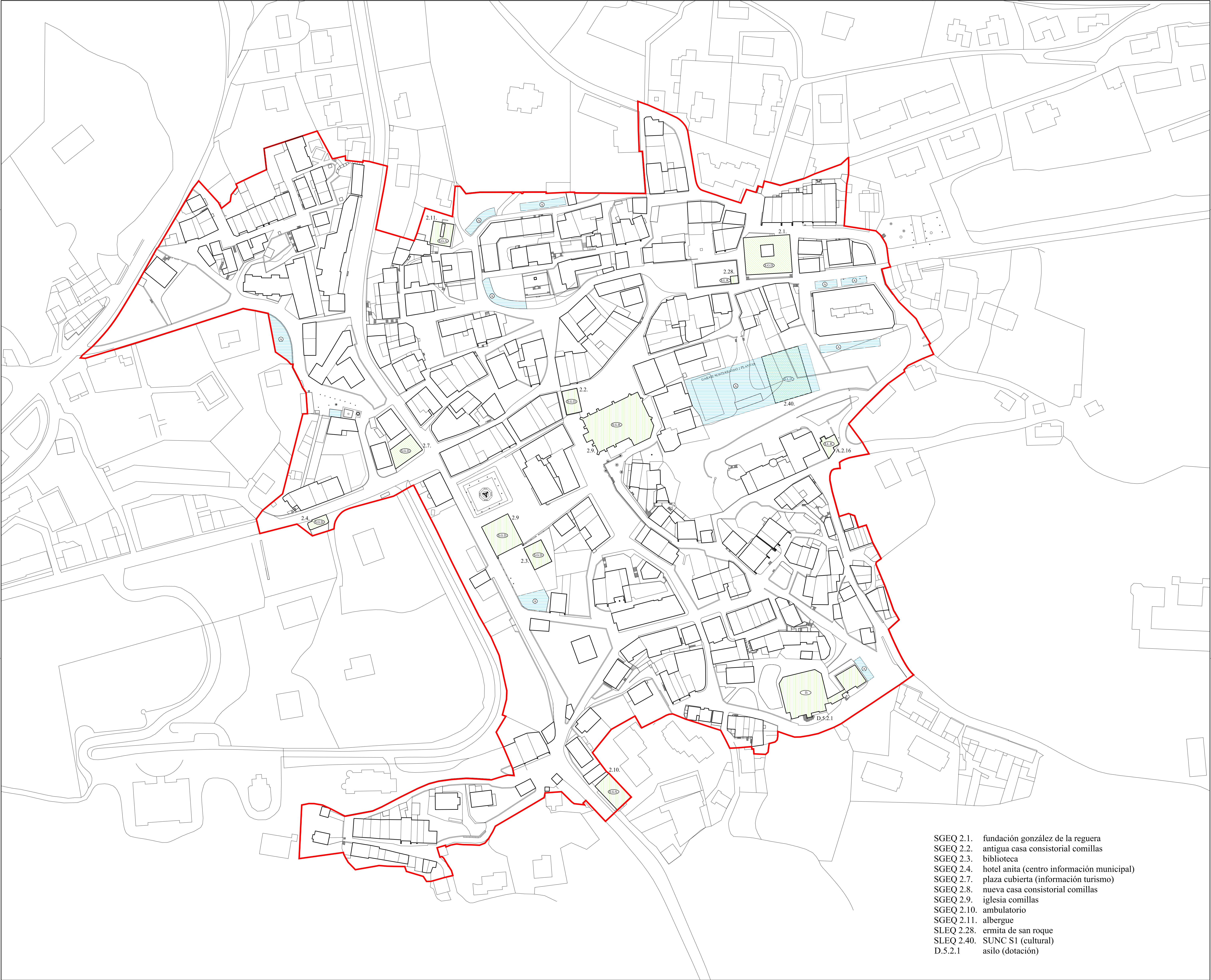
fecha
06_2008

norte

escala
1 : 1.000

plano nº
CH3





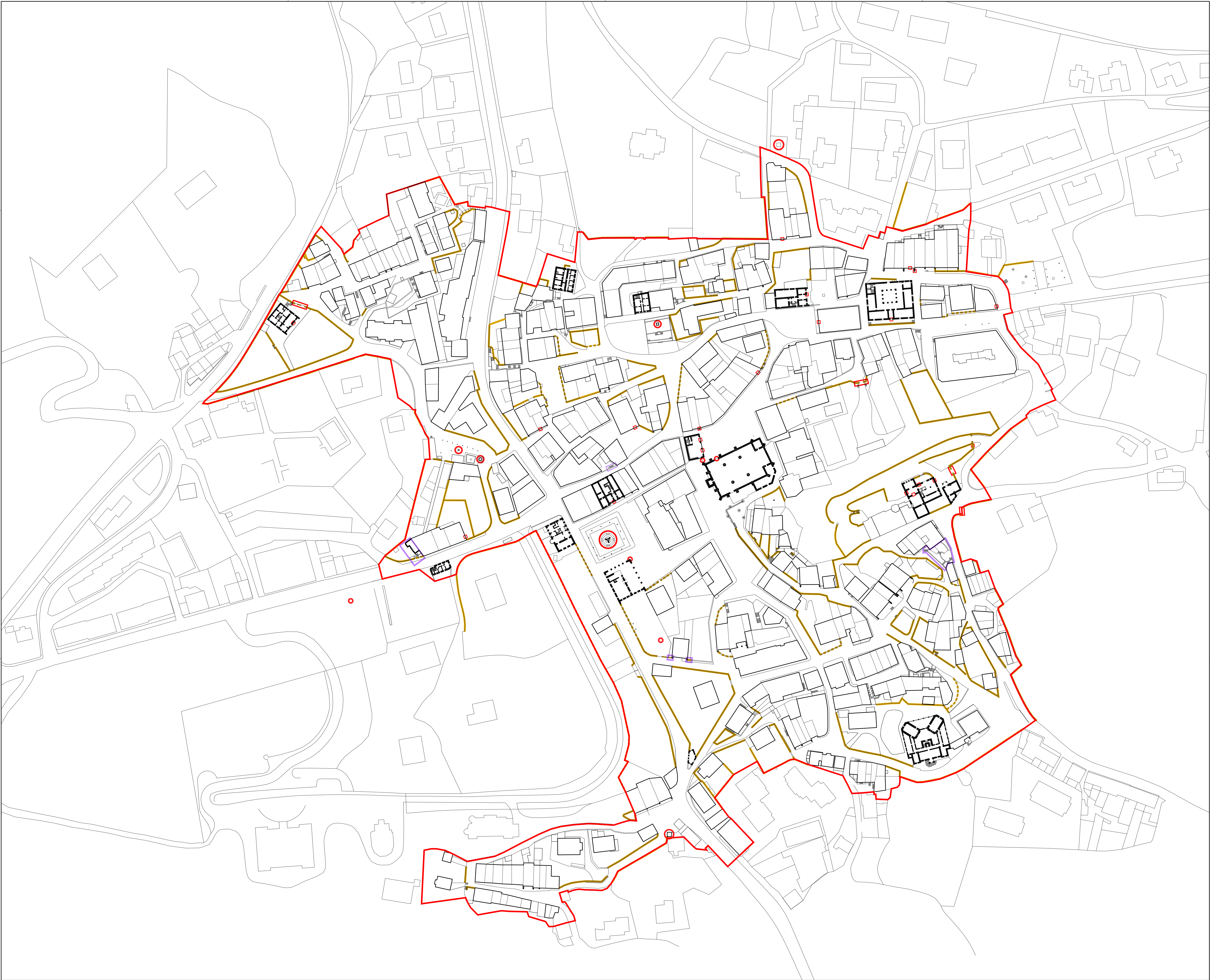
- SGEQ 2.1. fundación gonzález de la reguera
SGEQ 2.2. antigua casa consistorial comillas
SGEQ 2.3. biblioteca
SGEQ 2.4. hotel anita (centro información municipal)
SGEQ 2.7. plaza cubierta (información turismo)
SGEQ 2.8. nueva casa consistorial comillas
SGEQ 2.9. iglesia comillas
SGEQ 2.10. ambulatorio
SGEQ 2.11. albergue
SLEQ 2.28. ermita de san roque
SLEQ 2.40. SUNC S1 (cultural)
D.5.2.1 asilo (dotación)


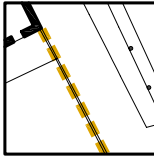
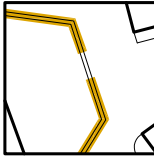
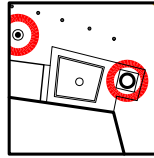
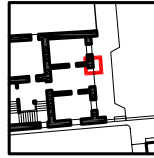
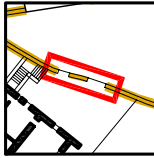
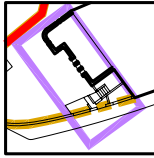
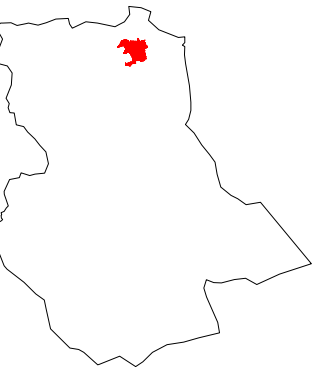
equipamientos
existentes

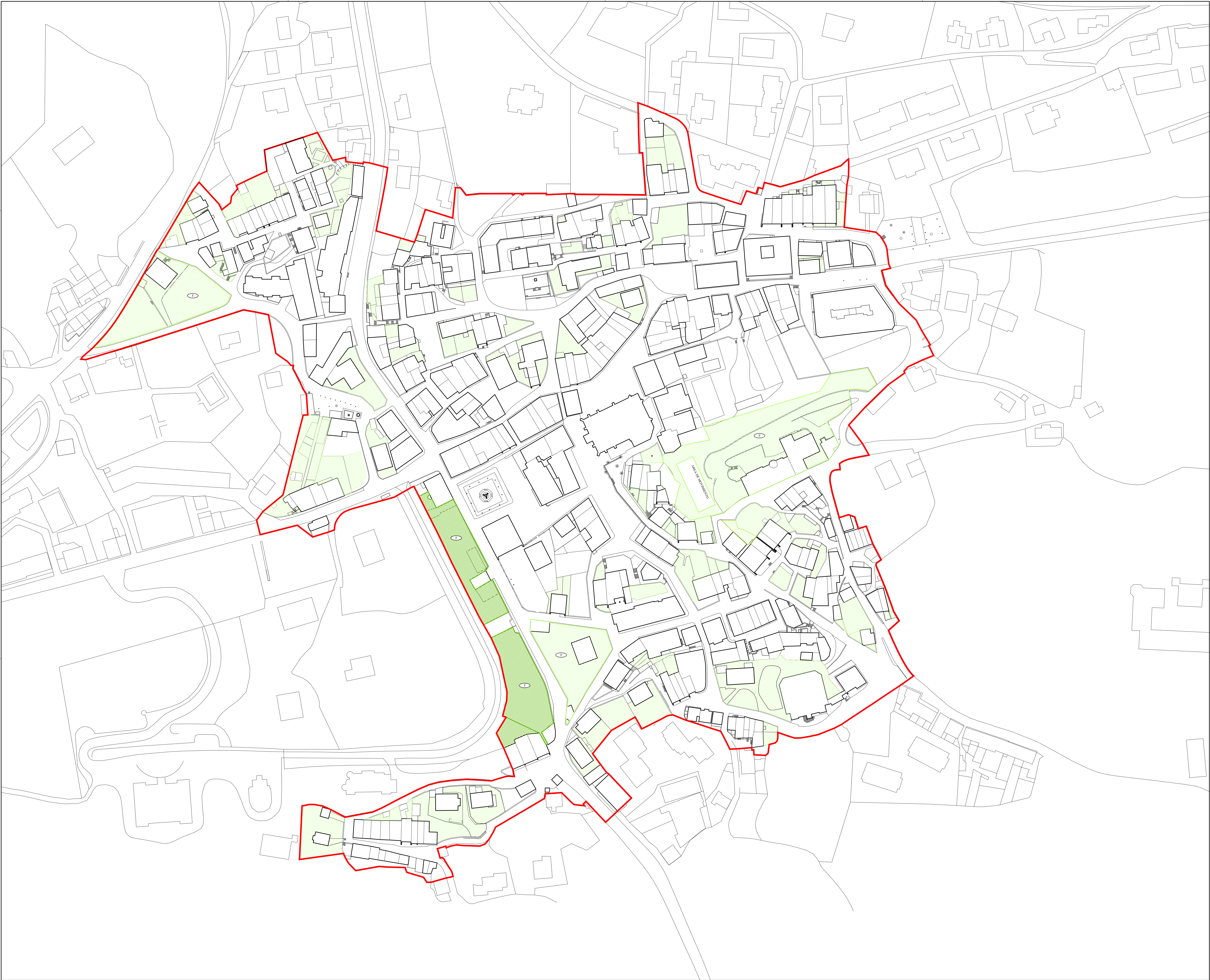
equipamientos
propuestos

aparcamientos

dotaciones existentes




<p>PLAN ESPECIAL DE PROTECCIÓN DEL CONJUNTO HISTÓRICO DE LA VILLA DE COMILLAS</p> <p>PLAN GENERAL DE ORDENACIÓN URBANA DE COMILLAS</p> <p> EXCMO. AYUNTAMIENTO DE COMILLAS</p> <p>EQUIPO REDACTOR</p>			<p> verjas, rejas o setos</p> <p> muros, cierres o recintos</p> <p> monumento o elemento singular</p> <p> escudo</p> <p> portalada</p> <p> influencia modernista</p>			<p>DOCUMENTO DE PLAN</p> <p>CONJUNTO HISTÓRICO Y ENTORNO DE PROTECCIÓN</p> <p>CATALOGO DE ELEMENTOS SINGULARES</p>			<p>fecha 01_2008</p> <p>norte</p> <p>escala 1 : 1.000</p> <p>plano nº CH5</p>	
--	--	--	--	--	--	--	--	--	---	---



PLAN ESPECIAL DE PROTECCIÓN DEL
CONJUNTO HISTÓRICO DE LA VILLA DE COMILLAS

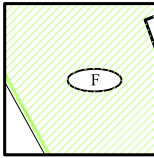
PLAN GENERAL DE ORDENACIÓN URBANA DE COMILLAS

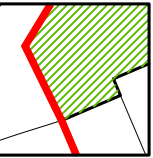
EXCMO. AYUNTAMIENTO DE COMILLAS

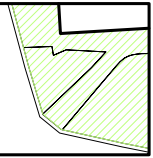
EQUIPO REDACTOR

EDUARDO RUIZ DE LA RIVA
EDUARDO CABANAS MORENO
PEDRO FERNÁNDEZ LASTRA

E.T.T., S.A.

zona residencial "F"
jardines y fincas a conservar

jardines históricos


protección ambiental

DOCUMENTO DE PLAN

CONJUNTO HISTÓRICO Y
ENTORNO DE PROTECCIÓN


ESPACIOS LIBRES PRIVADOS

fecha
01_2008

norte


escala
1 : 1.000

plano nº
CH6







PLAN ESPECIAL DE PROTECCIÓN DEL
CONJUNTO HISTÓRICO DE LA VILLA DE COMILLAS

PLAN GENERAL DE ORDENACIÓN URBANA DE COMILLAS

EXCMO. AYUNTAMIENTO DE COMILLAS

EQUIPO REDACTOR

EDUARDO RUIZ DE LA RIVA
EDUARDO CABANAS MORENO
PEDRO FERNÁNDEZ LASTRA

E.T.T., S.A.

nº de plantas
altura cornisa enrasada con la del colindante

ampliación (levantante)

área de movimiento

nueva edificación

DOCUMENTO DE PLAN

CONJUNTO HISTÓRICO Y
ENTORNO DE PROTECCIÓN

AMPLIACIONES Y NUEVA EDIFICACION

fecha
01_2008

norte

escala
1 : 1.000

plano nº
CH8

