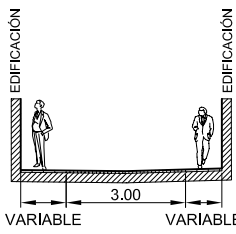
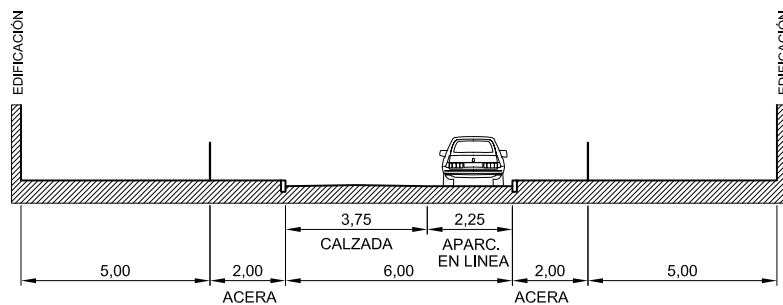


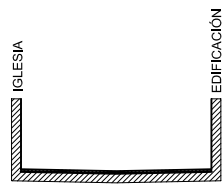
SECCIÓN TIPO A
CALLE EN ZONAS RESIDENCIALES DOBLE SENTIDO



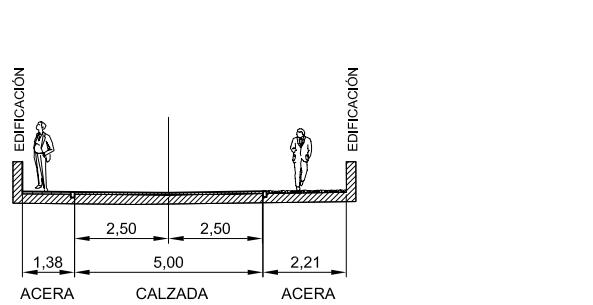
SECCIÓN TIPO D
CALLE SENTIDO UNICO CASCO HISTORICO



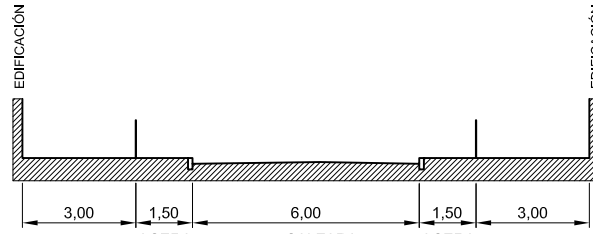
SECCIÓN TIPO B
CALLE EN ZONAS RESIDENCIALES SENTIDO UNICO Y APARCAMIENTO



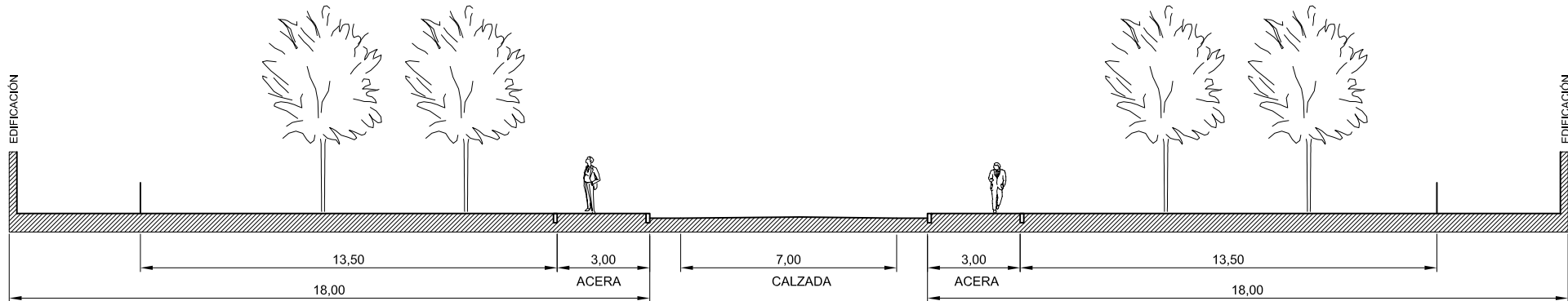
SECCIÓN TIPO E
CALLE PEATONAL CASCO HISTORICO



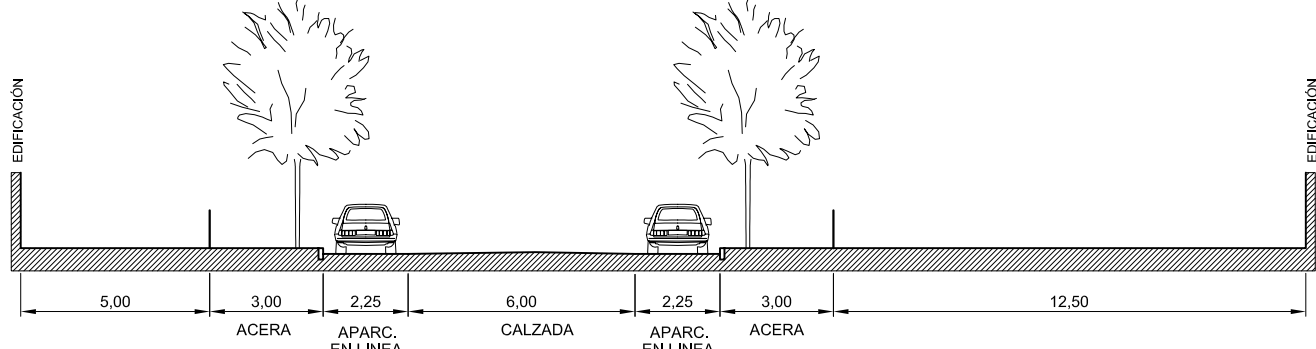
SECCIÓN TIPO C
CALLE DOBLE SENTIDO CASCO HISTORICO



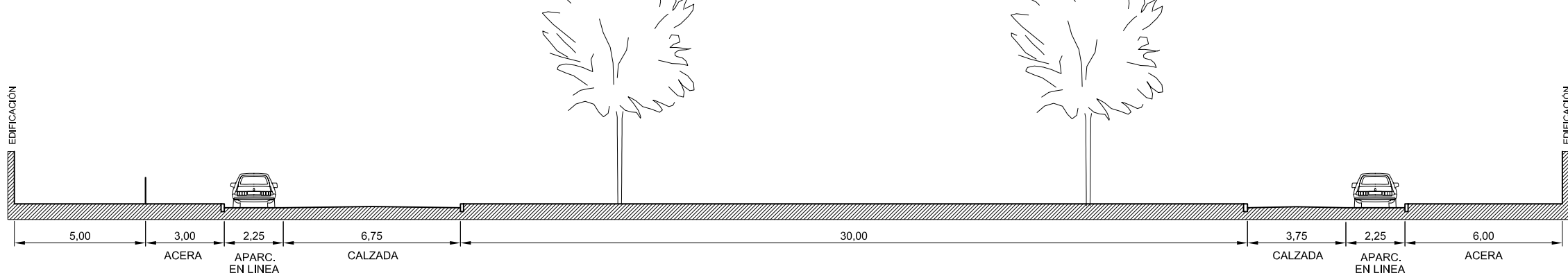
SECCIÓN TIPO F
VIALES EN LOS NUCLEOS RURALES



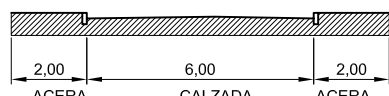
SECCIÓN 1
CARRETERA CA-135, PASEO DE ESTRADA EN LA ENTRADA A COMILLAS



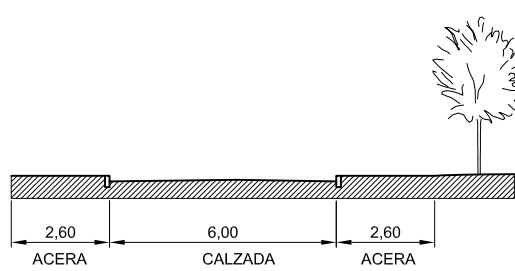
SECCIÓN 2
CALLE SAN JERÓNIMO (LA COTERUCA-LA CADENA)



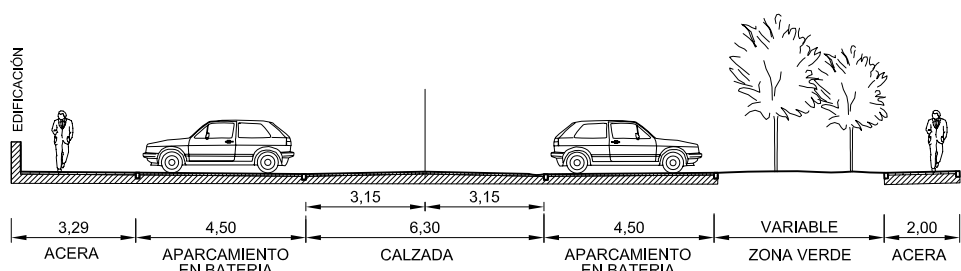
SECCIÓN 3
BOULEVAR REGATO CALLEJO (LA CADENA - ESTRADA)



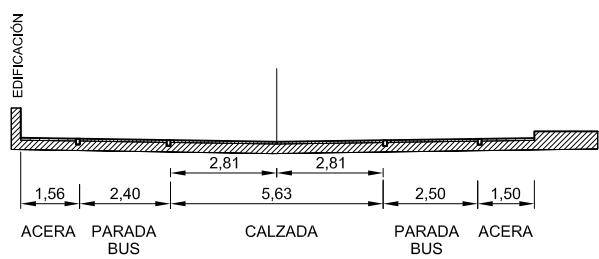
SECCIÓN 4
CARRETERA COMILLAS-TRASVIA POR LA COSTA



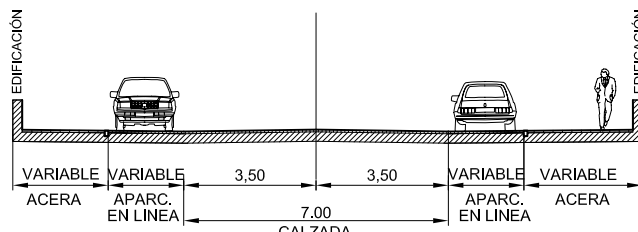
SECCIÓN 5
CARRETERA ENTRE CEMENTERIOS DE COMILLAS



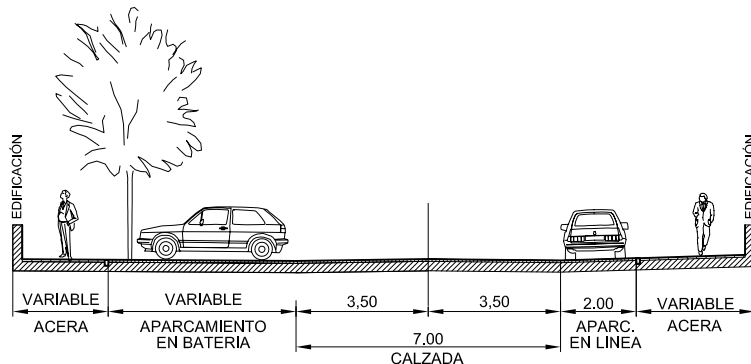
SECCIÓN 6
CALLE MARQUES DE COMILLAS



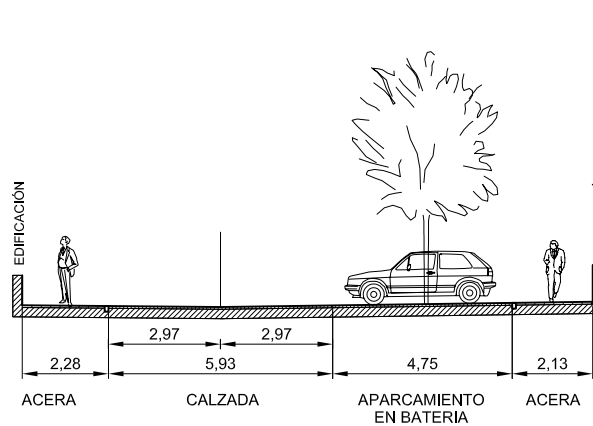
SECCIÓN 7
CALLE MARQUES DE COMILLAS




SECCIÓN 8
PASEO GARELLY




SECCIÓN 9
PASEO GARELLY



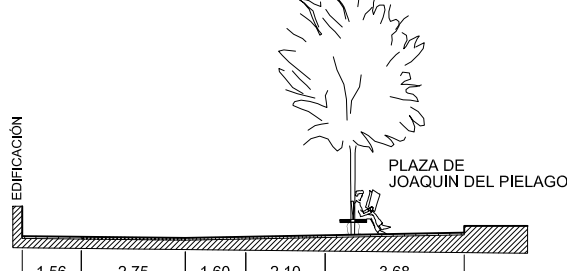
SECCIÓN 10
CALLE ANTONIO LOPEZ



SECCIÓN 11
CALLE ANTONIO LOPEZ



SECCIÓN 12
CALLE ANTONIO SANCHEZ DE MOVELLAN

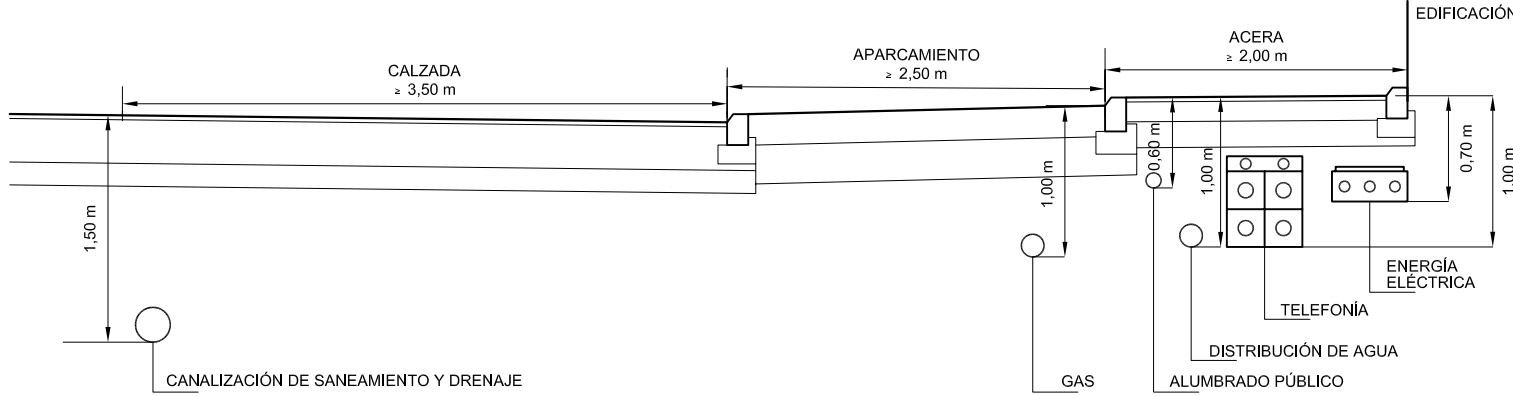


SECCIÓN 13
CALLE LOS ARZOBISPOS



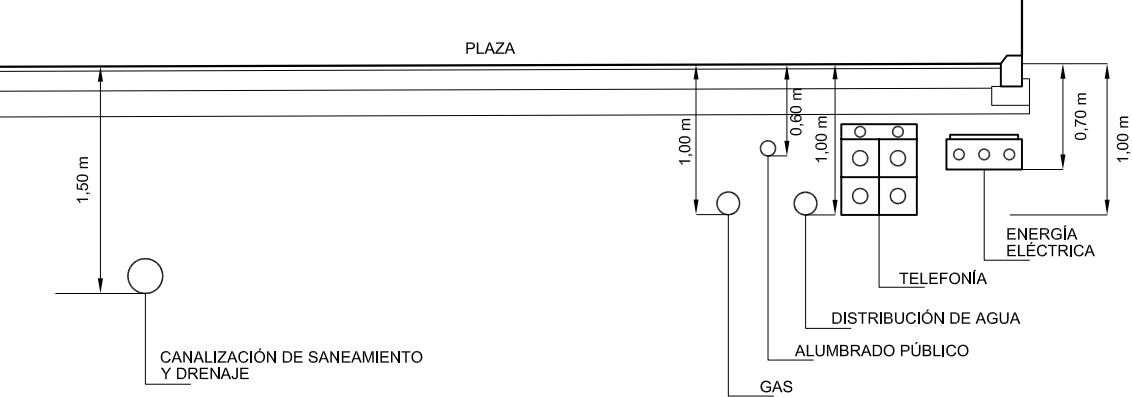
SECCIÓN TIPO CALLES CASCO HISTÓRICO
COORDINACIÓN DE SERVICIOS

ESCALA 1:50



SECCIÓN TIPO PLAZAS CASCO HISTÓRICO
COORDINACIÓN DE SERVICIOS

ESCALA 1:50



PLAN ESPECIAL DE PROTECCIÓN DEL
CONJUNTO HISTÓRICO DE LA VILLA DE COMILLAS
PLAN GENERAL DE ORDENACIÓN URBANA DE COMILLAS



EXCMO. AYUNTAMIENTO DE COMILLAS

EQUIPO REDACTOR

EDUARDO RUIZ DE LA RIVA
EDUARDO CABANAS MORENO
PEDRO FERNANDEZ LASTRA

E.T.T., S.A.

DOCUMENTO DE PLAN

SECCIONES DE VIARIO

fecha

01_2008

norte

escala

1 : 200

plano nº

S1

