

INVENTARIO DE CASERIOS		
Caserio Nº	Poligono Nº	Nº Catastral
1	15	66
2	15	102
3	15	101
4	15	100
5	15	99
6	13	78
7	13	72
8	6	4
9	17	4

PLAN ESPECIAL DE PROTECCIÓN DEL  
CONJUNTO HISTÓRICO DE LA VILLA DE COMILLAS

EXCMO. AYUNTAMIENTO DE COMILLAS

EQUIPO REDACTOR

EDUARDO RUIZ DE LA HUYA  
RICARDO CARRANZA MORENO  
PEDRO FERNÁNDEZ LASTRA

E.T.T., S.A.

Clasificación del Suelo

Suelo Urbano

Suelo Urbanizable en Ejecución ( API )

Suelo Urbanizable Delimitado

Suelo Urbanizable Residual

Suelo Urbanizable Delimitado Industrial

Plan Especial Casco Histórico

Suelo Rustico

Construcciones en Suelo Rustico

Vivienda Nueva ( < 50 años )

Vivienda Tradicional ( entre 50 y 100 años )

Caserío Agrario

Casetas de Labranza

Hostelería

Industria, Viveros.

Iglesia, molino, humilladero, etc

Valor patrimonial

DOCUMENTO DE PLAN

CLASIFICACION DEL SUELO Y  
CATALOGO DE CONSTRUCCIONES  
EN SUELO RUSTICO

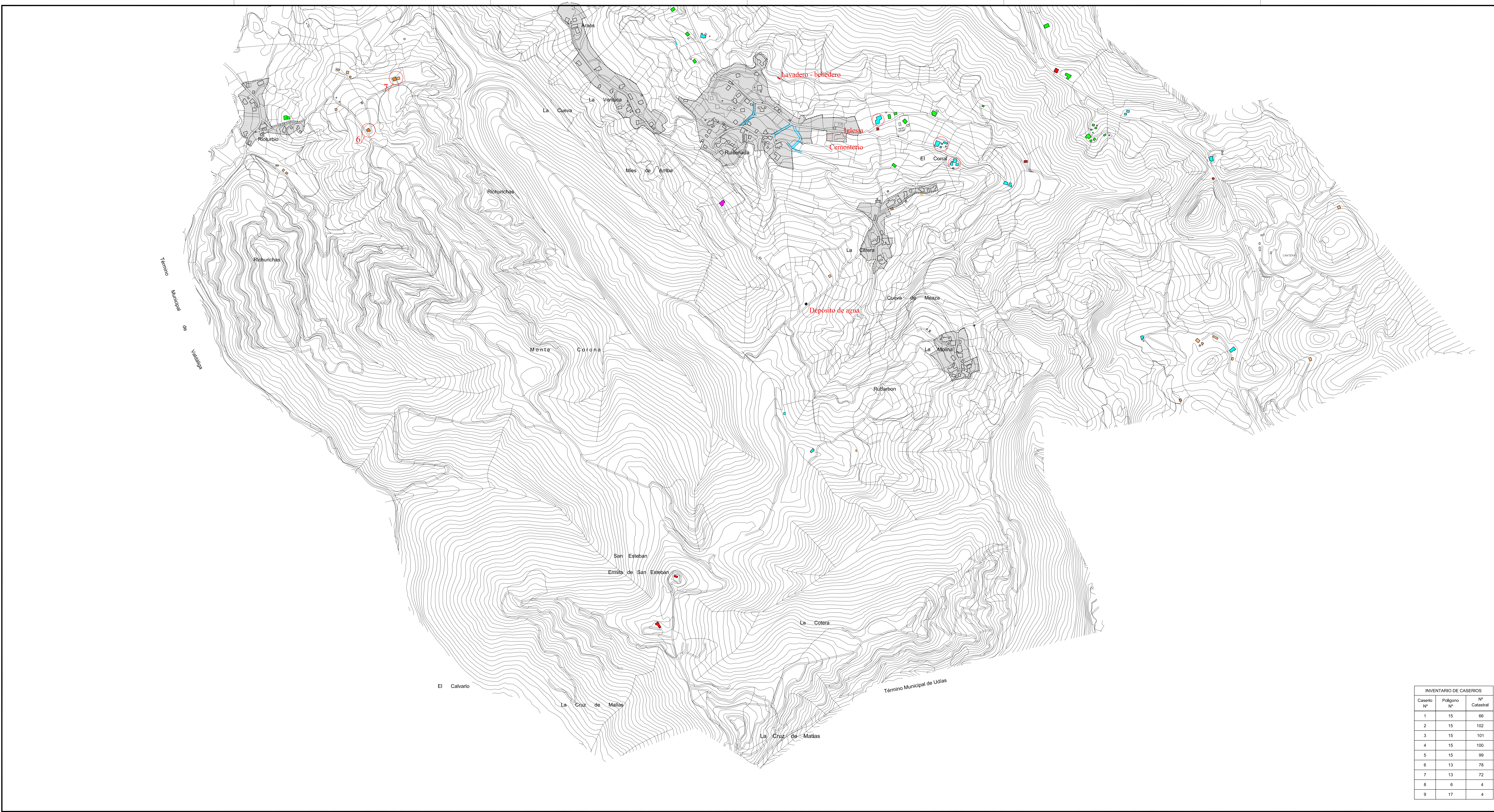
fecha  
01\_2008

norte

escala  
1:5.000

plano nº  
1.1






INVENTARIO DE CASERIOS		
Casero Nº	Polygono Nº	Nº Catastral
1	15	66
2	15	102
3	15	101
4	15	100
5	15	99
6	13	78
7	13	72
8	6	4
9	17	4

PLAN ESPECIAL DE PROTECCIÓN DEL  
CONJUNTO HISTÓRICO DE LA VILLA DE COMILLAS

PLAN GENERAL DE ORDENACIÓN URBANA DE COMILLAS


EXCMO. AYUNTAMIENTO DE COMILLAS


EQUIPO REDACTOR


EDUARDO RUÍZ DE LA RIVA  
EDUARDO CALZADILLA DOMÍNGO  
PEDRO FERNÁNDEZ LASTRA


E.T.T., S.A.


Clasificación del Suelo


Suelo Urbano


Suelo Urbanizable en Ejecución ( API )

Suelo Urbanizable Delimitado


Suelo Urbanizable Residual


Suelo Urbanizable Delimitado Industrial


Plan Especial Casco Historico


Suelo Rustico


Construcciones en Suelo Rustico


Vivienda Nueva (< 50 años)


Vivienda Tradicional (entre 50 y 100 años)


Casero Agrario

Casetas de Labranza

Hostelería

Industria, Viveros.

Iglesia, molino, humilladero, etc

Valor patrimonial

DOCUMENTO DE PLAN

CLASIFICACION DEL SUELO Y  
CATALOGO DE CONSTRUCCIONES  
EN SUELO RUSTICO

fecha  
01\_2008

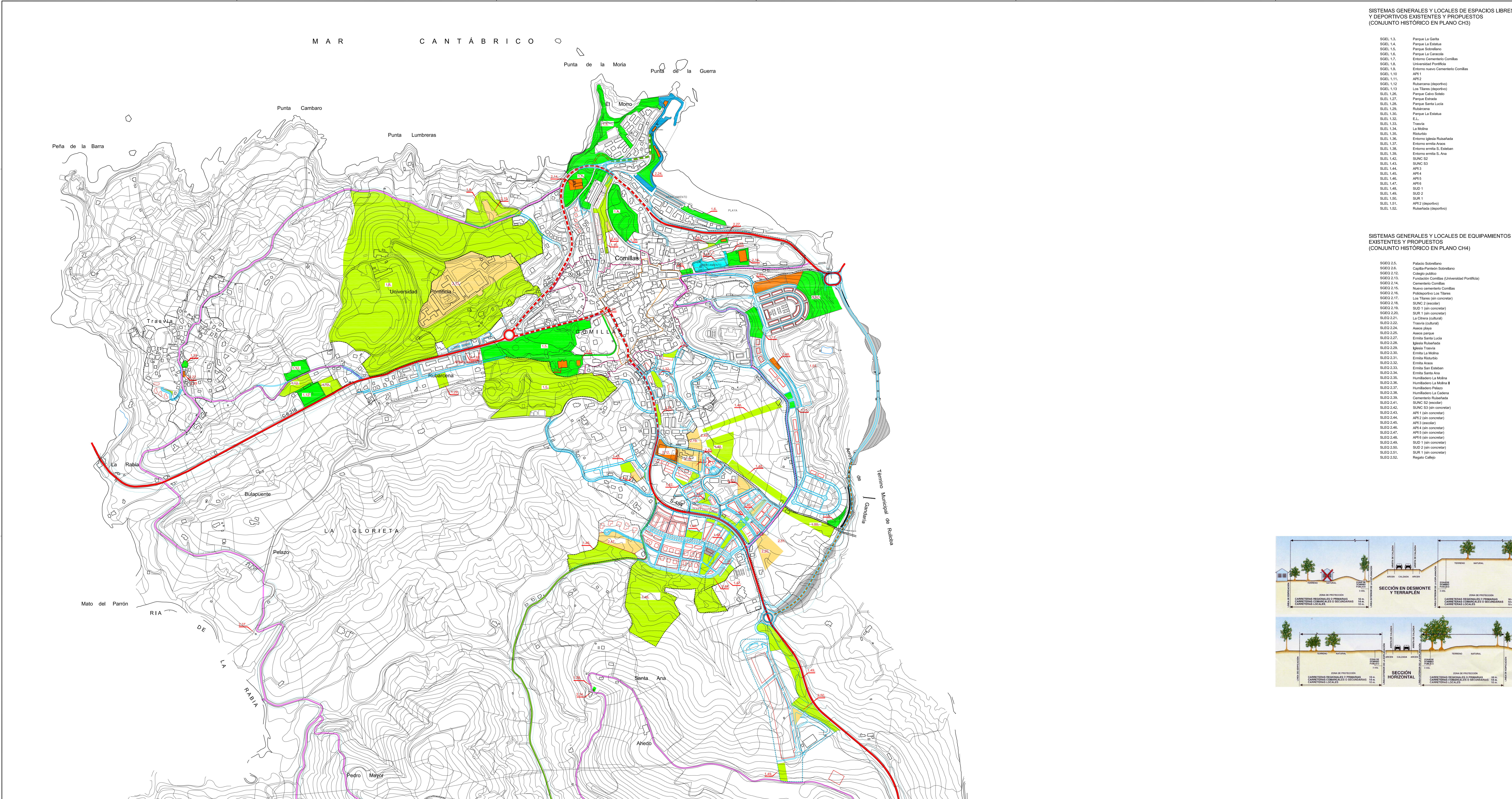
norte

escala  
1 : 5.000

plano nº  
1.2





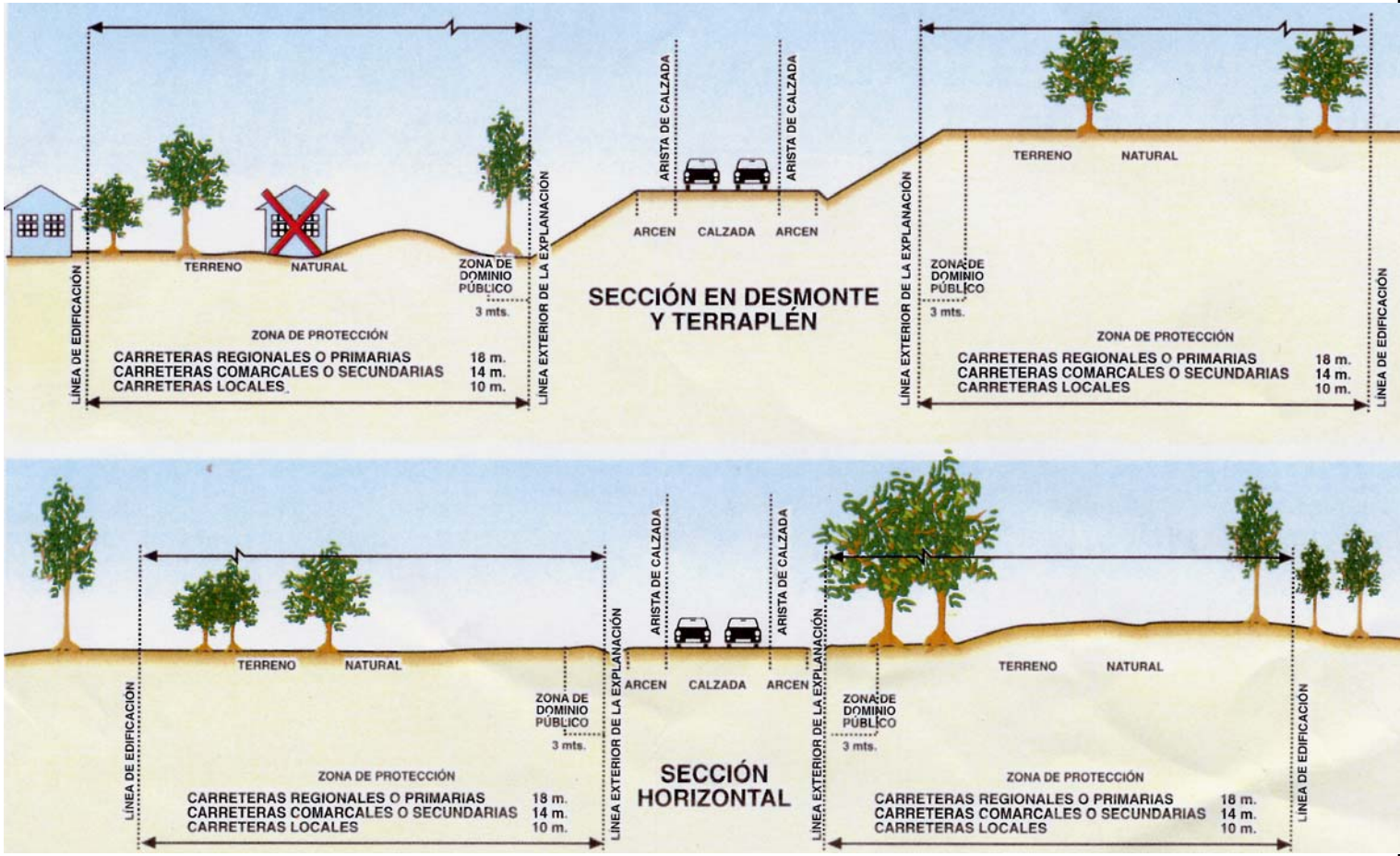


SISTEMAS GENERALES Y LOCALES DE ESPACIOS LIBRES Y DEPORTIVOS EXISTENTES Y PROPUESTOS (CONJUNTO HISTÓRICO EN PLANO CH3)

SGEL 1.3.	Parque La Garita
SGEL 1.4.	Parque La Estabua
SGEL 1.5.	Parque Sobrellano
SGEL 1.6.	Parque La Catedral
SGEL 1.7.	Entorno Cementerio Comillas
SGEL 1.8.	Universidad Pontificia
SGEL 1.9.	Entorno nuevo Cementerio Comillas
SGEL 1.10	API 1
SGEL 1.11.	API 2
SGEL 1.12	Rubalcera (deportivo)
SGEL 1.13	Los Tlaxos (deportivo)
SLEL 1.26.	Parque Calvo Sotelo
SLEL 1.27.	Parque Estrada
SLEL 1.28.	Parque Santa Lucía
SLEL 1.29.	Rubalcera
SLEL 1.30.	Parque La Estabua
SLEL 1.32.	E.L.
SLEL 1.33.	Travía
SLEL 1.34.	La Molina
SLEL 1.35.	Ricurbio
SLEL 1.36.	Entorno Iglesia Rubalcada
SLEL 1.37.	Entorno ermita Araos
SLEL 1.38.	Entorno ermita S. Esteban
SLEL 1.39.	Entorno ermita S. Ana
SLEL 1.42.	SUNC S2
SLEL 1.43.	SUNC S3
SLEL 1.44.	API 3
SLEL 1.45.	API 4
SLEL 1.46.	API 5
SLEL 1.47.	API 6
SLEL 1.48.	SUD 1
SLEL 1.49.	SUD 2
SLEL 1.50.	SUR 1
SLEL 1.51.	API 2 (deportivo)
SLEL 1.52.	Rubalcada (deportivo)

SISTEMAS GENERALES Y LOCALES DE EQUIPAMIENTOS EXISTENTES Y PROPUESTOS (CONJUNTO HISTÓRICO EN PLANO CH4)

SGEO 2.3.	Palacio Sobrellano
SGEO 2.6.	Capilla-Pantheon Sobrellano
SGEO 2.12.	Colegio público
SGEO 2.13.	Fundación Comillas (Universidad Pontificia)
SGEO 2.14.	Cementerio Comillas
SGEO 2.15.	Nuevo cementerio Comillas
SGEO 2.16.	Polideportivo Los Tlaxos
SGEO 2.17.	Los Tlaxos (sin concretar)
SGEO 2.18.	SUNC 2 (escuela)
SGEO 2.19.	SUD 1 (sin concretar)
SGEO 2.20.	SUR 1 (sin concretar)
SLEO 2.21.	La Címera (cultural)
SLEO 2.22.	Travía (cultural)
SLEO 2.24.	Asociación playa
SLEO 2.25.	Ancos parque
SLEO 2.27.	Ermita Santa Lucía
SLEO 2.28.	Iglesia Rubalcada
SLEO 2.29.	Iglesia Travía
SLEO 2.30.	Ermita La Molina
SLEO 2.31.	Ermita Ricurbio
SLEO 2.32.	Ermita San Esteban
SLEO 2.33.	Ermita Santa Ana
SLEO 2.34.	Humilladero La Molina
SLEO 2.35.	Humilladero La Molina II
SLEO 2.37.	Humilladero Palacio
SLEO 2.38.	Cementerio Rubalcada
SLEO 2.39.	SUNC S2 (escuela)
SLEO 2.41.	SUNC S3 (sin concretar)
SLEO 2.42.	API 1 (sin concretar)
SLEO 2.43.	API 2 (sin concretar)
SLEO 2.44.	API 3 (escuela)
SLEO 2.45.	API 4 (sin concretar)
SLEO 2.46.	API 5 (sin concretar)
SLEO 2.47.	API 6 (sin concretar)
SLEO 2.48.	SUD 1 (sin concretar)
SLEO 2.49.	SUD 2 (sin concretar)
SLEO 2.50.	SUR 1 (sin concretar)
SLEO 2.51.	Regato Callejo
SLEO 2.52.	



PLAN ESPECIAL DE PROTECCIÓN DEL CONJUNTO HISTÓRICO DE LA VILLA DE COMILLAS

PLAN GENERAL DE ORDENACIÓN URBANA DE COMILLAS

EXCMO. AYUNTAMIENTO DE COMILLAS

EQUIPO REDACTOR

EDUARDO RUIZ DE LA HUYA

EDUARDO CARRASQUERO

PERDÓ FERNÁNDEZ LASTRA

E.T.T., S.A.

Sistemas Generales y Locales de Espacios Públicos Existentes

Sistemas Generales y Locales de Espacios Públicos Propuestos

Sistemas Generales y Locales de Equipamientos Existentes

Sistemas Generales y Locales de Equipamientos Propuestos

Sistema General Portuario

Sistema General de Aparcamientos

JERARQUÍA DE LA RED VIARIA

- Red Autonómica Primaria CA-131 Y CA-135
- Red Autonómica Local CA-361 Y CA-362
- Travesía Ley 5/1996 Carreteras de Cantabria
- Red Municipal
- Variante

ZONA DE PROTECCIÓN DE LA RED VIARIA

- 18 METROS DESDE LA ARISTA EXTERIOR DE LA EXPLANADA (8 METROS EN SUELO URBANO CONSOLIDADO)
- 10 METROS DESDE LA ARISTA EXTERIOR DE LA EXPLANADA (6 METROS EN SUELO URBANO CONSOLIDADO)
- 10 METROS DESDE LA ARISTA EXTERIOR DE LA EXPLANADA (6 METROS AL EJE EN NÚCLEO RURAL)

DOCUMENTO DE PLAN

ESTRUCTURA, SISTEMAS GENERALES Y SISTEMAS LOCALES

fecha

06/2008

norte

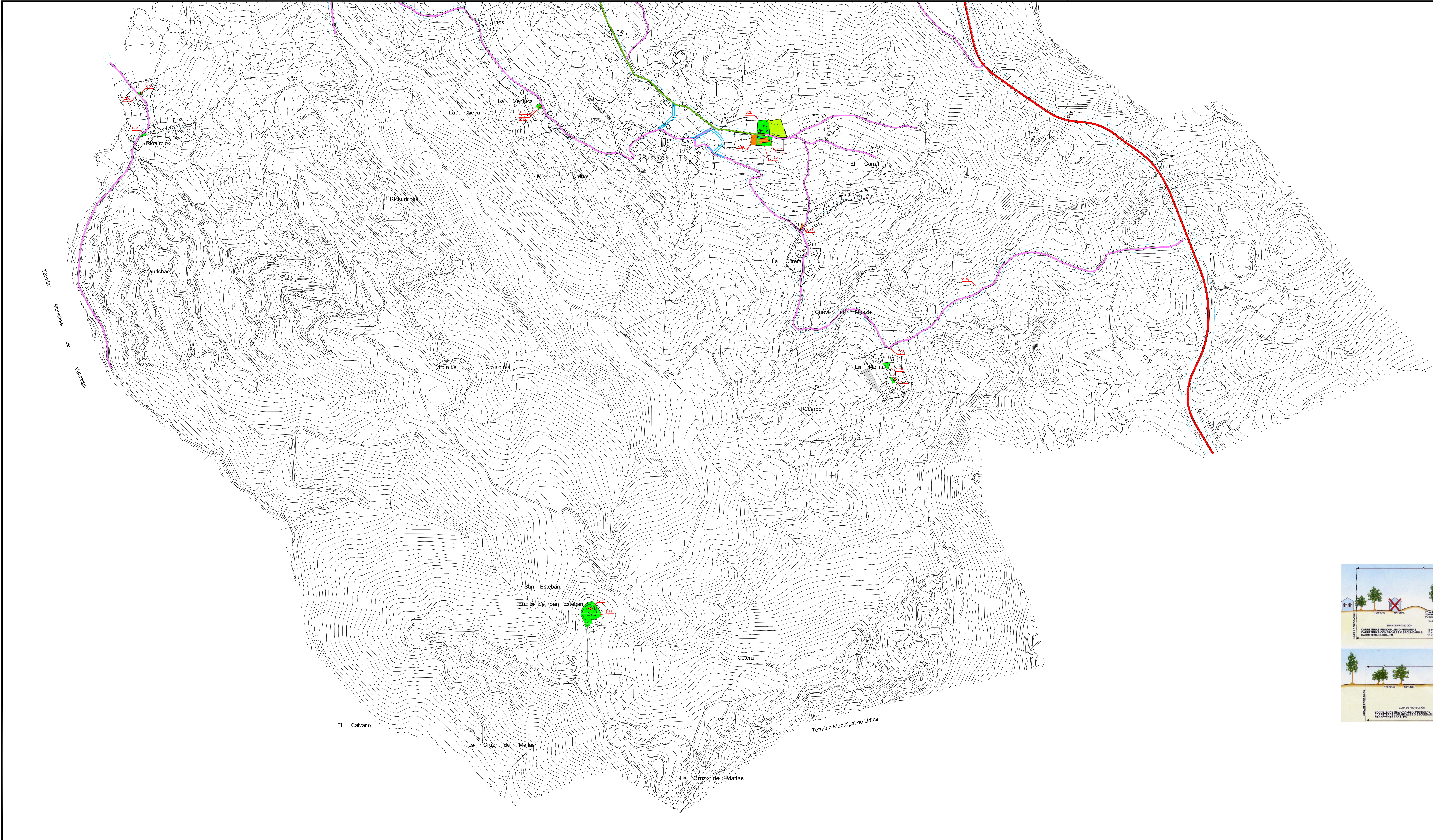
escala

1:5000

plano nº

2.1



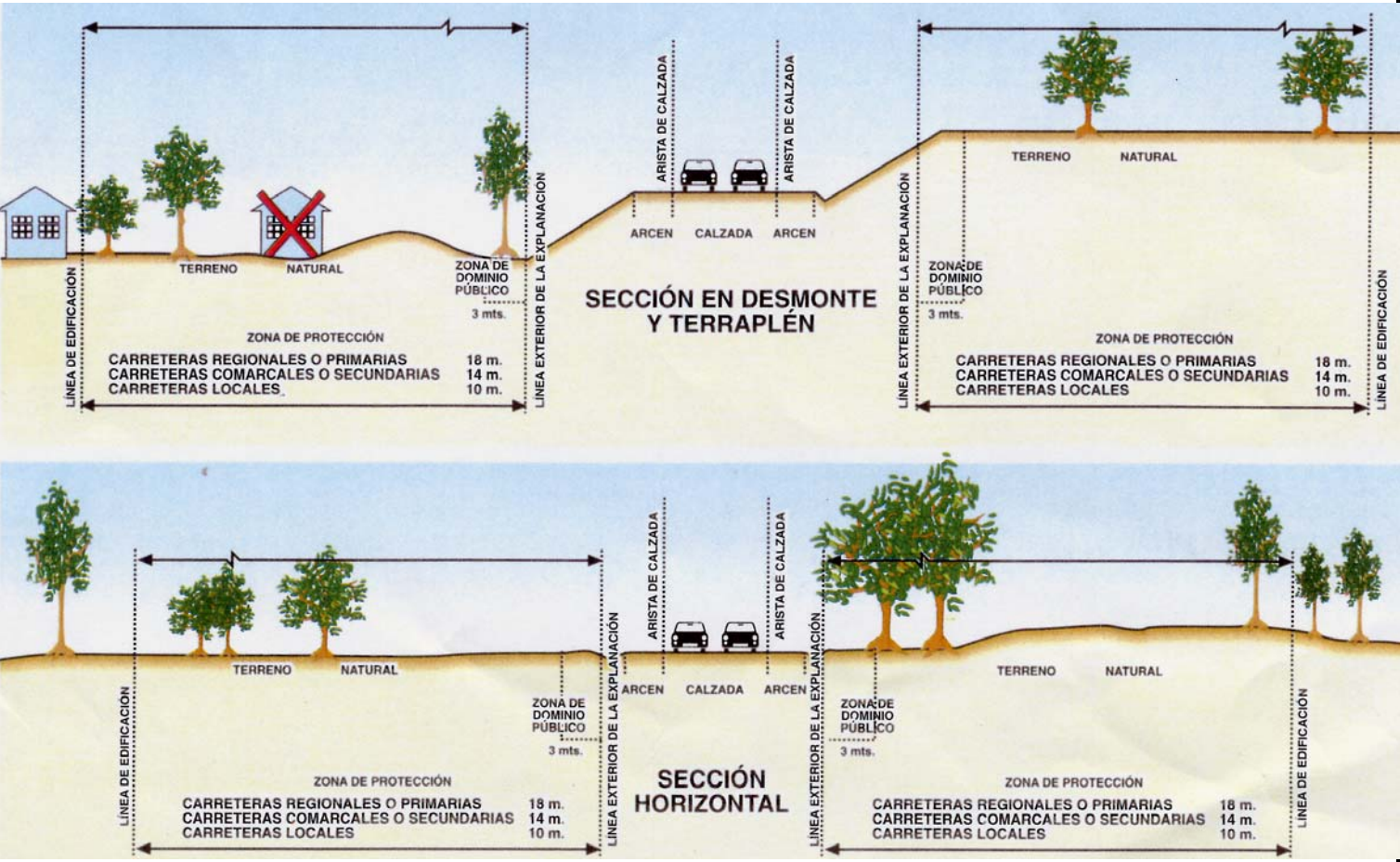


SISTEMAS GENERALES Y LOCALES DE ESPACIOS LIBRES Y DEPORTIVOS EXISTENTES Y PROPUESTOS (CONJUNTO HISTÓRICO EN PLANO CH3)

SGEL 1.3.	Parque La Garita
SGEL 1.4.	Parque La Estatua
SGEL 1.5.	Parque Sobrellano
SGEL 1.6.	Parque La Catedral
SGEL 1.7.	Entorno Cementerio Comillas
SGEL 1.8.	Universidad Pontificia
SGEL 1.9.	Entorno nuevo Cementerio Comillas
SGEL 1.10	API 1
SGEL 1.11.	API 2
SGEL 1.12	Rubalcera (deportivo)
SGEL 1.13	Los Tlaxas (deportivo)
SLEL 1.26.	Parque Calvo Sotelo
SLEL 1.27.	Parque Estrada
SLEL 1.28.	Parque Santa Lucía
SLEL 1.29.	Rubalcera
SLEL 1.30.	Parque La Estatua
SLEL 1.32.	E.L.
SLEL 1.33.	Travía
SLEL 1.34.	La Molina
SLEL 1.35.	Riotuerto
SLEL 1.36.	Entorno Iglesia Rubalcera
SLEL 1.37.	Entorno ermita Aros
SLEL 1.38.	Entorno ermita S. Esteban
SLEL 1.39.	Entorno ermita S. Ana
SLEL 1.42.	SUNC S2
SLEL 1.43.	SUNC S3
SLEL 1.44.	API 3
SLEL 1.45.	API 4
SLEL 1.46.	API 5
SLEL 1.47.	API 6
SLEL 1.48.	SUD 1
SLEL 1.49.	SUD 2
SLEL 1.50.	SUR 1
SLEL 1.51.	API 2 (deportivo)
SLEL 1.52.	Rubalcera (deportivo)

SISTEMAS GENERALES Y LOCALES DE EQUIPAMIENTOS EXISTENTES Y PROPUESTOS (CONJUNTO HISTÓRICO EN PLANO CH4)

SGEO 2.2.	Palacio Sobrellano
SGEO 2.6.	Capilla-Pantheon Sobrellano
SGEO 2.12.	Colegio público
SGEO 2.13.	Fundación Comillas (Universidad Pontificia)
SGEO 2.14.	Cementerio Comillas
SGEO 2.15.	Nuevo cementerio Comillas
SGEO 2.16.	Polideportivo Los Tlaxas
SGEO 2.17.	Los Tlaxas (sin concretar)
SGEO 2.18.	SUNC 2 (secular)
SGEO 2.19.	SUD 1 (sin concretar)
SGEO 2.20.	SUR 1 (sin concretar)
SGEO 2.21.	La Cifra (cultural)
SGEO 2.22.	Travía (cultural)
SLEO 2.24.	Asos playa
SLEO 2.25.	Acosos parque
SLEO 2.27.	Ermita Santa Lucía
SLEO 2.28.	Iglesia Rubalcera
SLEO 2.29.	Iglesia Travía
SLEO 2.30.	Ermita La Molina
SLEO 2.31.	Ermita Riotuerto
SLEO 2.32.	Ermita Aros
SLEO 2.33.	Ermita San Esteban
SLEO 2.34.	Ermita Santa Ana
SLEO 2.35.	Humilladero La Molina
SLEO 2.36.	Humilladero La Molina II
SLEO 2.37.	Humilladero Palacio
SLEO 2.38.	Humilladero La Cadena
SLEO 2.39.	Cementerio Rubalcera
SLEO 2.41.	SUNC S2 (secular)
SLEO 2.42.	SUNC S3 (sin concretar)
SLEO 2.43.	API 1 (sin concretar)
SLEO 2.44.	API 2 (sin concretar)
SLEO 2.45.	API 3 (secular)
SLEO 2.46.	API 4 (sin concretar)
SLEO 2.47.	API 5 (sin concretar)
SLEO 2.48.	API 6 (sin concretar)
SLEO 2.49.	SUD 1 (sin concretar)
SLEO 2.50.	SUD 2 (sin concretar)
SLEO 2.51.	SUR 1 (sin concretar)
SLEO 2.52.	Regato Callejo



PLAN ESPECIAL DE PROTECCIÓN DEL CONJUNTO HISTÓRICO DE LA VILLA DE COMILLAS

PLAN GENERAL DE ORDENACIÓN URBANA DE COMILLAS

EXCMO. AYUNTAMIENTO DE COMILLAS

EQUIPO REDACTOR

EDUARDO RUIZ DE LA RIVA  
EDUARDO CÁDIZ SÁNCHEZ  
PEDRO FERNÁNDEZ LASTRA

E.T.T., S.A.

Sistemas Generales y Locales de Espacios Públicos Existentes

Sistemas Generales y Locales de Espacios Públicos Propuestos

Sistemas Generales y Locales de Equipamientos Existentes

Sistemas Generales y Locales de Equipamientos Propuestos

Sistema General Portuario

Sistema General de Aparcamientos

JERARQUÍA DE LA RED VIARIA

Red Autonómica Primaria CA-131 Y CA-135

Red Autonómica Local CA-361 Y CA-362

Travesía Ley 5/1996 Carreteras de Cantabria

Red Municipal

Variante

ZONA DE PROTECCIÓN DE LA RED VIARIA

18 METROS DESDE LA ARISTA EXTERIOR DE LA EXPLANADA (8 METROS EN SUELO URBANO CONSOLIDADO)

10 METROS DESDE LA ARISTA EXTERIOR DE LA EXPLANADA (6 METROS EN SUELO URBANO CONSOLIDADO)

10 METROS DESDE LA ARISTA EXTERIOR DE LA EXPLANADA (6 METROS AL EJE EN NÚCLEO RURAL)

DOCUMENTO DE PLAN

ESTRUCTURA, SISTEMAS GENERALES Y SISTEMAS LOCALES

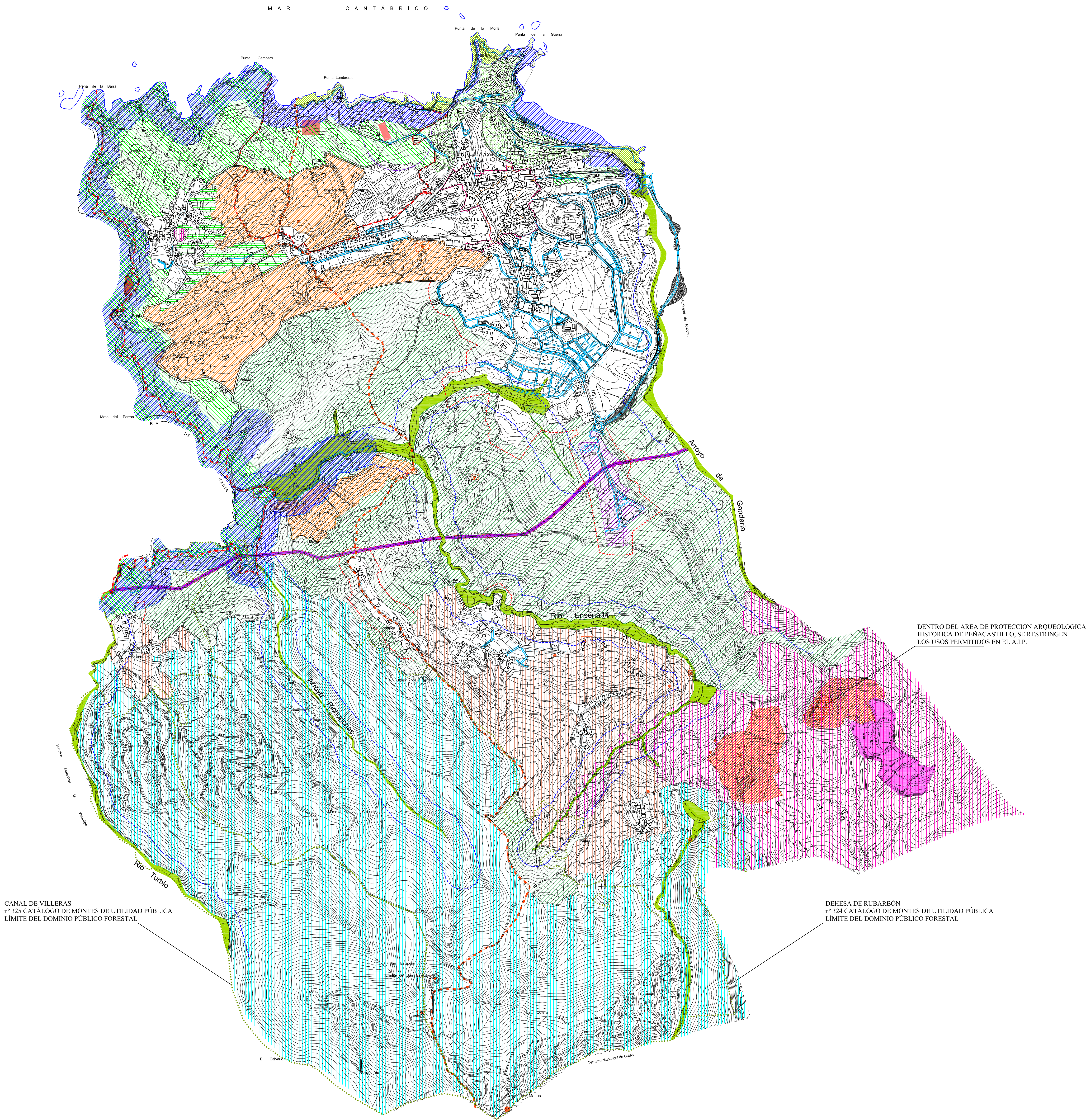
fecha  
06/2008

norte

escala  
1 : 5.000

plano nº  
2.2






CANAL DE VILLERAS  
nº 325 CATÁLOGO DE MONTES DE UTILIDAD PÚBLICA  
LÍMITE DEL DOMINIO PÚBLICO FORESTAL

DEHESA DE RUBARBÓN  
nº 334 CATÁLOGO DE MONTES DE UTILIDAD PÚBLICA  
LÍMITE DEL DOMINIO PÚBLICO FORESTAL

PLAN ESPECIAL DE PROTECCIÓN DEL  
CONJUNTO HISTÓRICO DE LA VILLA DE COMILLAS









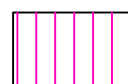
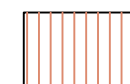



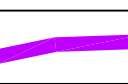

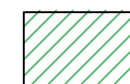

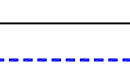






PLAN GENERAL DE ORDENACIÓN URBANA DE COMILLAS

EXCMO. AYUNTAMIENTO DE COMILLAS

EQUIPO REDACTOR

EDUARDO RUIZ DE LA RIVA  
EDUARDO CABANAS MORENO  
PEDRO FERNÁNDEZ LASTRA

E.T.T., S.A.

 Deslinde Marítimo	 Límite L.I.C. Rías Occidentales y Duna de Oyambre	 Área de Protección de Riberas (PR)	 Marítimo Litoral	 Área de Protección Arqueológica Histórica	 Suelo Rústico de Protección Ordinario
 Límite Área de Protección Litoral. Parque de Oyambre	 Plan Especial Cantera (recuperación)	 Área de Protección Ecológica (PE)	 Área de Protección Paisajista Agraria Mieses	 Área Industrial	 Límite Área Explotación Forestal
 Límite Área Parque de Oyambre	 Área de Protección Gasoducto	 Área de Protección Paisajista Entorno Visual (AIP)	 Área de Protección Paisajista Caseríos y Forestal	 Reserva EDAR	 Límite Área Policía de Ribera
 Límite Plan Especial Universidad	 Área de Protección Costera (PC)	 Área de Protección Paisajista Monte Corona (AIP)	 Protección Arqueológica	 Cuenca Visual	 Límite Afección del Cementerio

DOCUMENTO DE PLAN

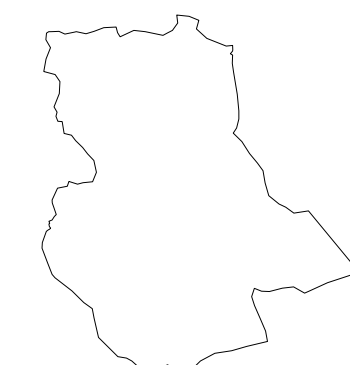
ZONIFICACION DEL TERRITORIO Y TIPOS DE SUELOS

fecha  
06\_2008

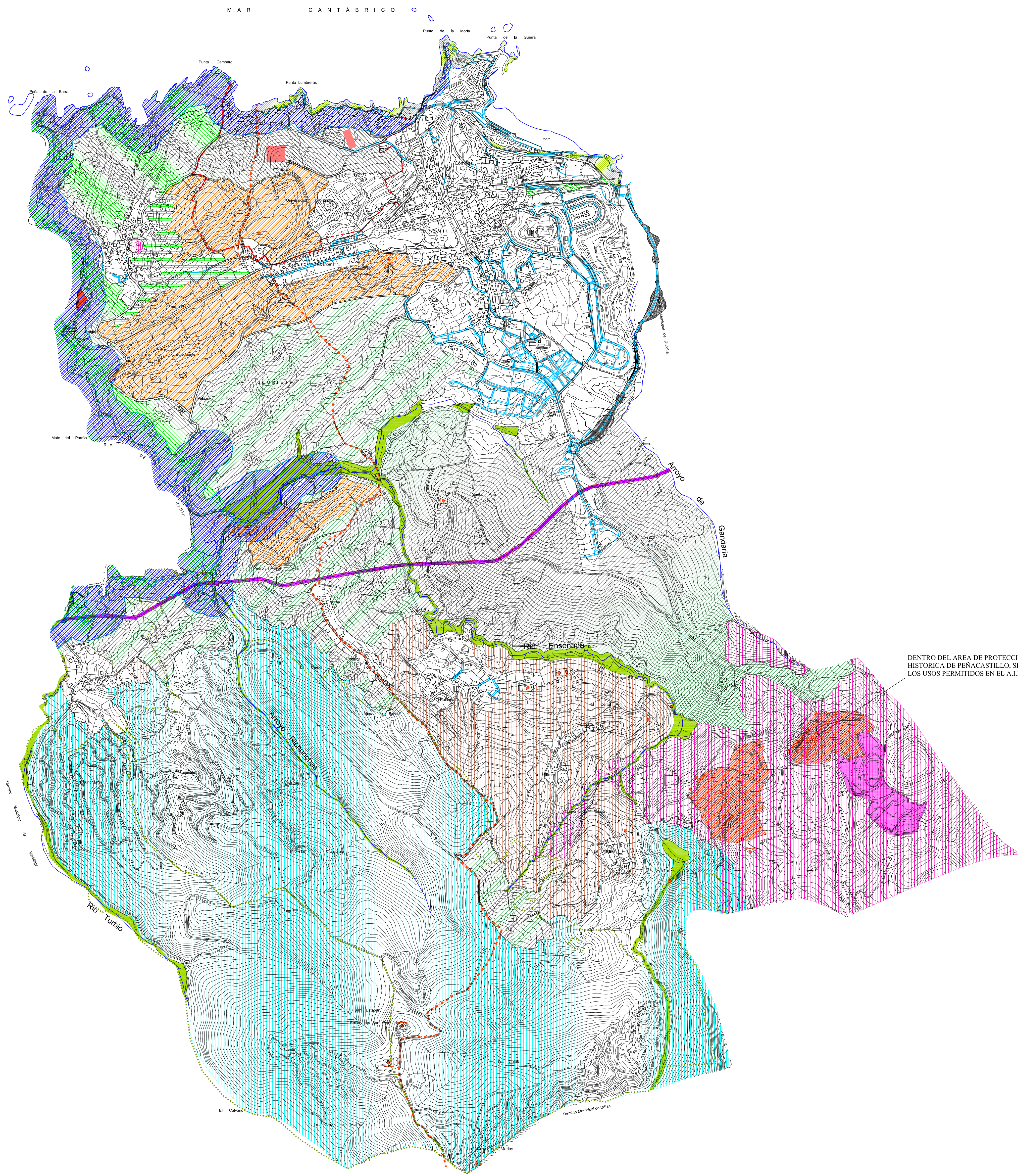
norte






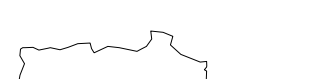











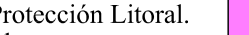


escala  
1:10000

plano nº  
3

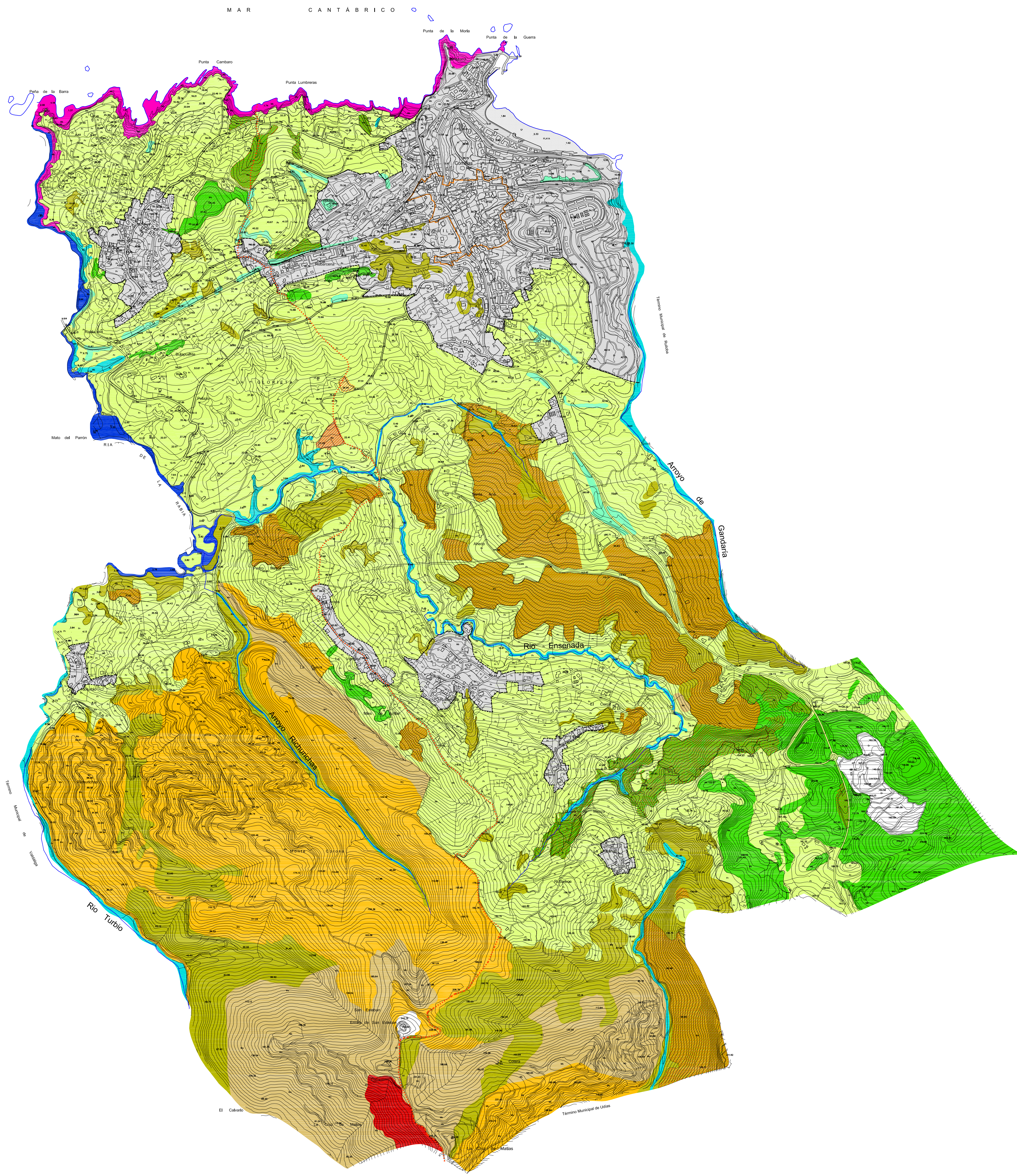








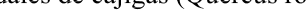














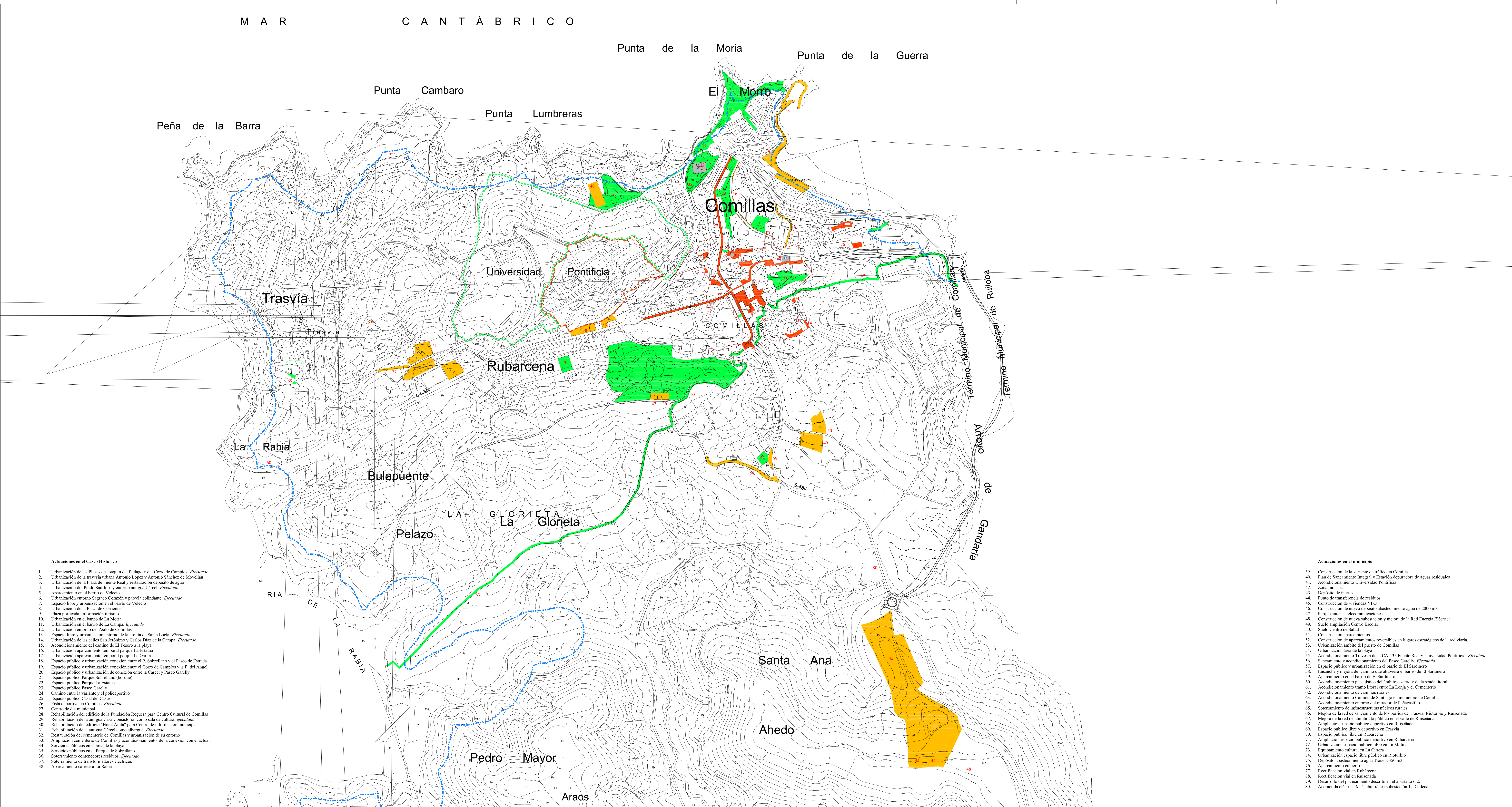
<div>PLAN ESPECIAL DE PROTECCIÓN DEL CONJUNTO HISTÓRICO DE LA VILLA DE COMILLAS</div> <div>PLAN GENERAL DE ORDENACIÓN URBANA DE COMILLAS</div>		<div> Deslinde Marítimo</div> <div> Límite L.I.C. Rias Occidentales y Duna de Oyambre</div> <div> Área de Protección de Riberas (PR)</div> <div><div><div>Marítimo</div><div>Litoral</div></div><div> Área de Protección Marítimo Litoral (ML)</div></div>	<div> Área de Protección Arqueológica Histórica</div>	<div>DOCUMENTO DE PLAN</div>	<div>fecha 06_2008</div>	
<div>EXCMO. AYUNTAMIENTO DE COMILLAS</div> <div><div>EQUIPO REDACTOR</div><div>EDUARDO RUIZ DE LA RIVA EDUARDO CABANAS MORENO PEDRO FERNÁNDEZ LASTRA</div><div>E.T.T., S.A.</div></div>		<div> Área de Protección Ecológica (PE)</div> <div> Área de Protección Paisajista (AIP) Entorno Visual</div> <div> Área de Protección Paisajista, Caserios y Forestal</div> <div> Suelo Rústico de Protección Ordinaria</div>	<div>Reserva EDAR</div>	<div>CALIFICACION DE SUELO RUSTICO</div>	<div>norte</div>	
		<div> Límite área de Protección Litoral. Parque de Oyambre</div> <div> Plan Especial Cantera (recuperación)</div> <div> Área de Protección Paisajista (AIP) Paisaje Visual</div> <div> Área de Protección Paisajista, Caserios y Forestal</div> <div> Suelo Rústico de Protección Ordinaria</div>	<div> Montes de Utilidad Pública Límite Dominio Público Forestal</div>	<div>escala 1:10000</div>		
		<div> Límite Plan Especial Universidad</div> <div> Área de Protección Costera (PC)</div> <div> Área de Protección Paisajista (AIP) Monte Corona</div> <div> Protección Arqueológica</div>		<div>plano nº 4</div>		





PLAN ESPECIAL DE PROTECCIÓN DEL CONJUNTO HISTÓRICO DE LA VILLA DE COMILLAS  PLAN GENERAL DE ORDENACIÓN URBANA DE COMILLAS			<div><div> Praderas y cultivos agrícolas existentes</div><div> Cultivo de eucaliptos (E. glóbulus)</div><div> Cultivo de pinos (P. radiata)</div><div> Cultivo de roble americano (Quercus rubra)</div></div> <div><div> Bosquete y rodales de cajigas (Quercus robur) existentes</div><div> Bosquete y rodales de encina (Quercus ilex) existentes</div><div> Vegetación de ribera</div><div> Vegetación de ría y marisma</div></div> <div><div> Vegetación de acantilado</div><div> Arbolado de linderó</div><div> Cantera</div><div> Playa</div></div> <div><div> Límite Área Parque de Oyambre</div><div> Bosquete y rodales de cajigas (Quercus robur) propuestos</div><div> Bosquete y rodales de encina (Quercus ilex) propuestos</div><div> Praderas y cultivos agrícolas propuestos</div></div>						DOCUMENTO DE PLAN		fecha 01_2008	
			VEGETACIÓN PROPUESTA		 norte	escala 1:10000						
EXCMO. AYUNTAMIENTO DE COMILLAS		plano nº 5										
EQUIPO REDACTOR		EDUARDO RUIZ DE LA RIVA EDUARDO CABANAS MORENO PEDRO FERNÁNDEZ LASTRA		E.T.T.-S.A.								





Actuaciones en el Casco Histórico

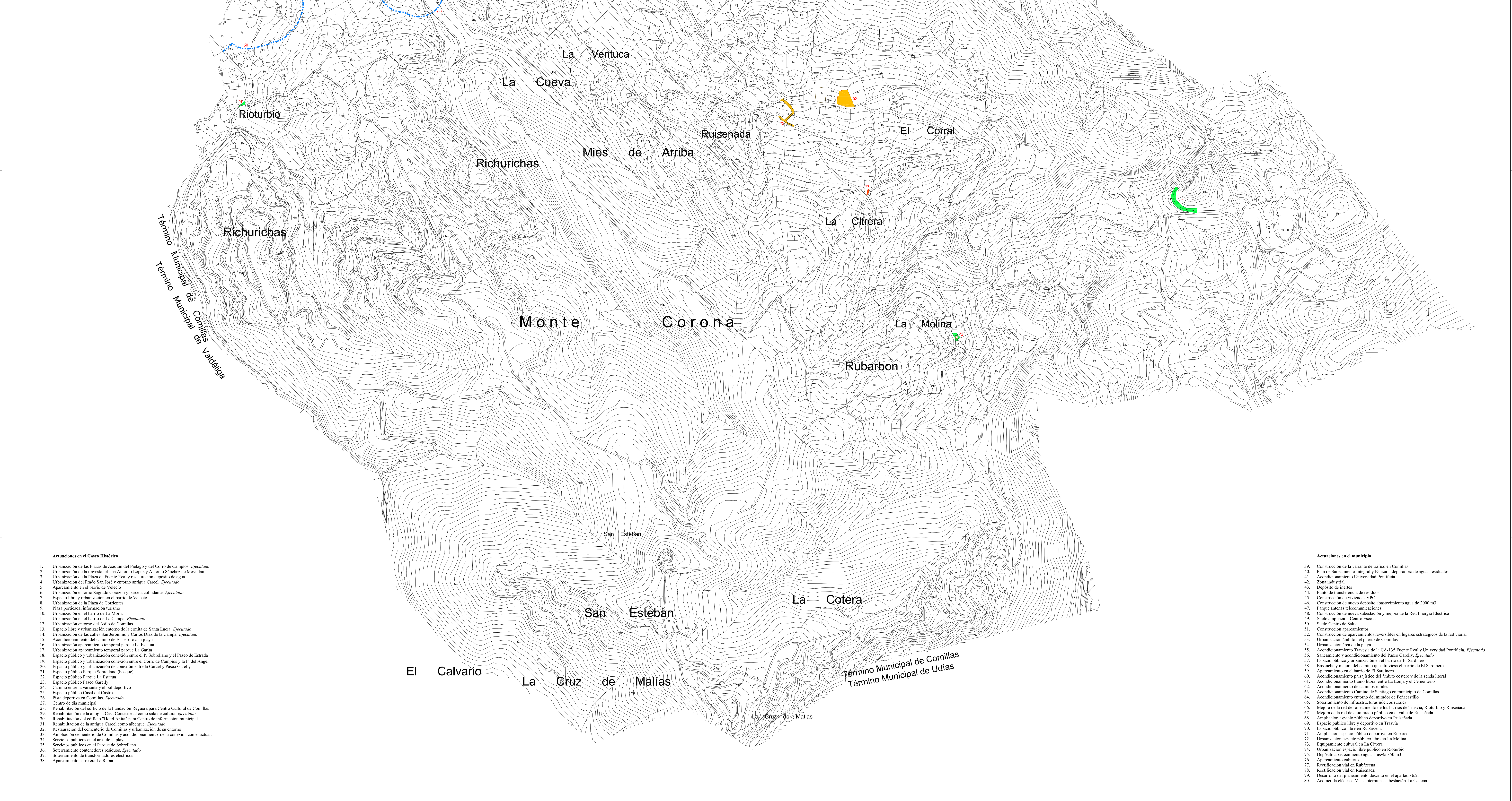
1. Urbanización de las Plazas de Joaquín del Piñero y del Corro de Campos. *Ejecutado*
2. Urbanización de la travesía urbana Antonio López y Antonio Sánchez de Movellán
3. Urbanización de la Plaza de Fuente Real y restauración depósito de agua
4. Urbanización del Prado San José y entorno antiguo Cárcel. *Ejecutado*
5. Aparcamiento en el barrio de Velecio
6. Urbanización entorno Sagrado Corazón y parcela colindante. *Ejecutado*
7. Espacio libre y urbanización en el barrio de Velecio
8. Urbanización de la Plaza de Corrientes
9. Plaza porticada, información turismo
10. Urbanización en el barrio de La Moria
11. Urbanización en el barrio de La Campa. *Ejecutado*
12. Urbanización entorno del Asilo de Comillas
13. Espacio libre y urbanización entorno de la ermita de Santa Lucía. *Ejecutado*
14. Urbanización de las calles San Jerónimo y Carlos Díaz de la Campa. *Ejecutado*
15. Acondicionamiento del camino de El Tesoro a la playa
16. Urbanización aparcamiento temporal parque La Estatuaria
17. Urbanización aparcamiento temporal parque La Garta
18. Espacio público y urbanización conexión entre el P. Sobrellano y el Paseo de Estrada
19. Espacio público y urbanización conexión entre el Corro de Campos y la P. del Ángel
20. Espacio público y urbanización de conexión entre la Cárcel y Paseo Gareilly
21. Espacio público Parque Sobrellano (bosque)
22. Espacio público Parque La Estatuaria
23. Espacio público Paseo Gareilly
24. Camino entre la variante y el polideportivo
25. Espacio público Casal del Castro
26. Pista deportiva en Comillas. *Ejecutado*
27. Centro de día municipal
28. Rehabilitación del edificio de la Fundación Reguera para Centro Cultural de Comillas
29. Rehabilitación de la antigua Casa Consistorial como sala de cultura. *Ejecutado*
30. Rehabilitación del edificio "Hotel Anita" para Centro de información municipal
31. Rehabilitación de la antigua Cárcel como albergue. *Ejecutado*
32. Restauración del cementerio de Comillas y urbanización de su entorno
33. Ampliación cementerio de Comillas y acondicionamiento de la conexión con el actual.
34. Servicios públicos en el área de la playa
35. Servicios públicos en el Parque de Sobrellano
36. Soterramiento contenedores residuales. *Ejecutado*
37. Soterramiento de transformadores eléctricos
38. Aparcamiento carretera La Rabia



Actuaciones en el municipio

39. Construcción de la variante de tráfico en Comillas
40. Plan de Saneamiento Integral y Estación depuradora de aguas residuales
41. Acondicionamiento Universidad Pontificia
42. Zona industrial
43. Depósito de inertes
44. Punto de transferencia de residuos
45. Construcción de viviendas VPO
46. Construcción de nuevo depósito abastecimiento agua de 2000 m³
47. Parque antenas telecomunicaciones
48. Construcción de nueva subestación y mejora de la Red Energía Eléctrica
49. Suelo ampliación Centro Escolar
50. Suelo Centro de Salud
51. Construcción aparcamientos
52. Construcción de aparcamientos reversibles en lugares estratégicos de la red viaria.
53. Urbanización ámbito del puerto de Comillas
54. Urbanización área de la playa
55. Acondicionamiento Travesía de la CA-135 Fuente Real y Universidad Pontificia. *Ejecutado*
56. Saneamiento y acondicionamiento del Paseo Gareilly. *Ejecutado*
57. Espacio público y urbanización en el barrio de El Sardinero
58. Ensanche y mejora del camino que atraviesa el barrio de El Sardinero
59. Aparcamiento en el barrio de El Sardinero
60. Acondicionamiento paisajístico del ámbito costero y de la senda litoral
61. Acondicionamiento tramo litoral entre La Lonja y el Cementerio
62. Acondicionamiento de caminos rurales
63. Acondicionamiento Camino de Santiago en municipio de Comillas
64. Acondicionamiento entorno del mirador de Pedraza
65. Soterramiento de infraestructuras nucleares rurales
66. Mejora de la red de saneamiento de los barrios de Trasvía, Riotuerto y Ruseñada
67. Mejora de la red de alumbrado público en el valle de Ruseñada
68. Ampliación espacio público deportivo en Ruseñada
69. Espacio público libre y deportivo en Trasvía
70. Espacio público libre en Rubiarena
71. Ampliación espacio público deportivo en Rubiarena
72. Urbanización espacio público libre en La Molina
73. Equipamiento cultural en La Cillería
74. Urbanización espacio libre público en Riotuerto
75. Depósito abastecimiento agua Trasvía 350 m³
76. Aparcamiento cubierto
77. Rectificación vial en Rubiarena
78. Rectificación vial en Ruseñada
79. Desarrollo del planeamiento descrito en el apartado 6.2.
80. Acometida eléctrica MT subterránea subestación-La Cadena

PLAN ESPECIAL DE PROTECCIÓN DEL CONJUNTO HISTÓRICO DE LA VILLA DE COMILLAS			DOCUMENTO DE PLAN		fecha 06_2008	
PLAN GENERAL DE ORDENACIÓN URBANA DE COMILLAS				norte		
				escala		
				1 : 5.000		
EXCMO. AYUNTAMIENTO DE COMILLAS			ACTUACIONES PROPUESTAS		plano nº 6.1	
EQUIPO REDACTOR			EDUARDO RUÍZ DE LA RIVA EDUARDU GARCIA MENDO PEDRO FERNÁNDEZ LASTRA			
			E.T.T., S.A.			





PLAN ESPECIAL DE PROTECCIÓN DEL CONJUNTO HISTÓRICO DE LA VILLA DE COMILLAS		DOCUMENTO DE PLAN	fecha 06_2008	
PLAN GENERAL DE ORDENACIÓN URBANA DE COMILLAS			norte	
 EXCMO. AYUNTAMIENTO DE COMILLAS			escala 1 : 5.000	
EQUIPO REDACTOR		plano nº 6.2		
EDUARDO RUIZ DE LA RIVA EDUARDO GARCIA SORIANO PEDRO FERNANDEZ LASTRA		ACTUACIONES PROPUESTAS		



